

INFORME DIARIO DE MONITOREO DE MEDIOS*

*Vigilancia basada en eventos de interés epidemiológico mediante el monitoreo de medios abiertos de comunicación locales y nacionales.

Reporte de eventos:

Amenaza	Tema	Medio	Fecha	Resumen	Liga	Prioridad
Biológico	Casos Covid-19 IMSS	Diario de Morelos	16 enero 2021	El Instituto Mexicano del Seguro Social en Morelos precisó el número de trabajadores adscritos a hospitales COVID que han resultado como positivos, y aseguró que se han reforzado las medidas sanitarias en este sector con respecto al incremento de casos.	https://www.diariodemorelos.com/noticias/trabajadores-del-imss-de-cuernavaca-y-zacatepec-contrajeron-covid19	Bajo
Biológico	Casos Covid-19	Diario de Morelos	16 enero 2021	Las autoridades sanitarias solicitaron a la población mantener las recomendaciones para prevenir enfermedades respiratorias como COVID-19 e Influenza.	https://www.diariodemorelos.com/noticias/reporta-morelos-382-casos-de-covid-en-un-plazo-de-24-horas	Bajo



<http://ssm.gob.mx>



Servicios de Salud Morelos



@MorelosSalud

Callejón Borda N°3 Col. Centro C.P. 62000
Teléfono (777) 312 62 31 / 314 33 36 ext. 222

**Calle Gómez Azcárate No. 205, Col. Lomas de la Selva
C.P. 62270, Cuernavaca, Morelos. Tel.: 777 102 25 56**

INFORME DE RIESGOS METEOROLOGICOS

Fuente: Servicio Meteorológico Nacional de México, CONAGUA.

EL FRENTE FRÍO Núm. 22 PRODUCIRÁ LLUVIAS PUNTUALES MUY FUERTES SOBRE CHIAPAS, ADEMÁS DE EVENTO DE NORTE MUY FUERTE A INTENSO EN EL SUR DEL LITORAL DEL GOLFO DE MÉXICO, ISTMO Y GOLFO DE TEHUANTEPEC

Para hoy, el avance del **frente frío núm. 22** sobre la Península de Yucatán y el sureste de México, ocasionará tormentas puntuales muy fuertes en Chiapas, lluvias fuertes en Tabasco y chubascos en Campeche y Quintana Roo. Su **masa de aire polar** comenzará a modificar sus características térmicas en el transcurso del día, sin embargo, continuará el ambiente frío a muy frío durante la mañana y noche, con heladas al amanecer en el norte, noreste, oriente y centro del territorio nacional, temperaturas matutinas extremadamente frías por la mañana sobre sierras de Chihuahua y Durango, así como bancos de niebla matutinos en zonas del norte, centro, oriente y sur de la República Mexicana. Además, mantendrá **evento de "Norte"** muy fuerte a intenso por la mañana, en litoral del Golfo de México, Istmo y Golfo de Tehuantepec, y fuerte en la Península de Yucatán, disminuyendo en el transcurso de la tarde. Por otra parte, el ingreso de humedad del Océano Pacífico originará chubascos con descargas eléctricas por la tarde en el sur del territorio y con posible caída de granizo sobre entidades del occidente y centro de México.

Heladas para la madrugada de hoy domingo: sierras de Baja California, Sonora, Chihuahua, Coahuila, Nuevo León, San Luis Potosí, Zacatecas, Durango, Aguascalientes, Jalisco, Michoacán, Guanajuato, Querétaro, Hidalgo, Ciudad de México, Tamaulipas, Oaxaca y Chiapas y zonas montañosas de Puebla, Tlaxcala, **Morelos**, Estado de México y Veracruz.

Pronostico de Precipitación:

Lluvias con intervalos de chubascos (5 a 25 mm): Jalisco, Colima, Michoacán, Ciudad de México, Estado de México, **Morelos**, Tlaxcala, Puebla, Guerrero, Oaxaca, Veracruz, Campeche y Quintana Roo.

Pronostico de Temperaturas Máximas:

Temperaturas máximas de 30 a 35 °C: Baja California Sur, Sinaloa, Nayarit, Jalisco, Colima, Michoacán, Guerrero y Oaxaca.

Pronostico en región Mesa Central:

Cielo medio nublado a nublado con probabilidad de chubascos acompañados de descargas eléctricas en Morelos, Tlaxcala y Puebla, así como lluvias aisladas en Guanajuato, Querétaro, Hidalgo. Bancos de niebla dispersos y ambiente matutino frío en gran parte de la región, muy frío con heladas al amanecer en zonas altas. Ambiente vespertino fresco a templado y viento de componente norte de 15 a 30 km/h con rachas de hasta 50 km/h. Posible caída de aguanieve o nieve en cimas montañosas de Puebla y Tlaxcala, superiores a 4,000 metros de altitud, durante la mañana de hoy domingo.



<http://ssm.gob.mx>



Servicios de Salud Morelos



@MorelosSalud

Callejón Borda N°3 Col. Centro C.P. 62000
Teléfono (777) 312 62 31 / 314 33 36 ext. 222

**Calle Gómez Azcárate No. 205, Col. Lomas de la Selva
C.P. 62270, Cuernavaca, Morelos. Tel.: 777 102 25 56**

INFORME DE MONITOREO VOLCÁNICO Y SISMOLÓGICO

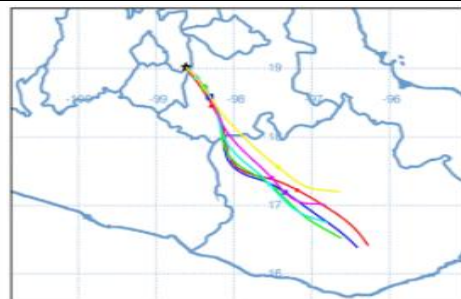
Fuente: Servicio Sismológico Nacional, UNAM. / Centro nacional de Prevención de Desastres (CENAPRED)-SEGOB, SENEAM-SCT y NOAA.

En las últimas 24 horas, mediante los sistemas de monitoreo del **volcán Popocatepetl**, se identificaron **18 exhalaciones de baja intensidad, acompañadas de gases volcánicos y bajas cantidades de ceniza**. Durante la mañana y **al momento de este reporte se observa una ligera emisión de vapor de agua y gases volcánicos con dirección sureste**.

NIVEL DE ALERTA	SEMAFORO	AMARILLO-FASE 2	RECOMENDACIONES PARA LA FASE AMARILLO FASE 2
	Incremento de actividad: <ul style="list-style-type: none"> Pluma de vapor de agua y gas Ligera caída de ceniza en áreas cercanas Caída de fragmentos incandescentes Crecimiento y destrucción de domos de lava Posibilidad de flujos piroclásticos por explosiones Flujos de lodo o escombros de corto alcance 		<ol style="list-style-type: none"> Continuar con el radio de seguridad de 12 km, por lo que la permanencia en esa área no está permitida. Controlar el tránsito entre Santiago Xalitlintla y San Pedro Nexapa, vía Paso de Cortés. A las autoridades de Protección Civil, mantener sus procedimientos preventivos, de acuerdo con sus planes operativos. A la población se le recomienda elevar la atención a los avisos de las autoridades de su localidad y se exhorta a no acercarse al volcán, y mucho menos al cráter. Mantenerse fuera de cañadas ante posibles flujos de lodo, principalmente en temporada de lluvias.

PRONOSTICO DE CAIDA DE CENIZA

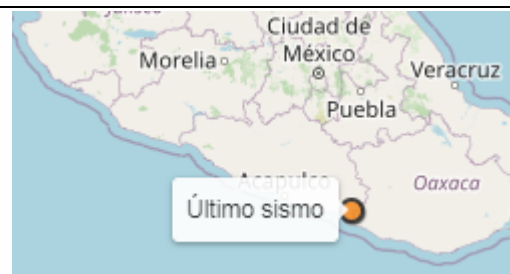
En caso de una exhalación de ceniza volcánica, **el pronóstico de trayectoria** hacia el sur-sureste, (simulando exhalación cada hora en las próximas 6 horas) a su paso por la zona oeste y sur-suroeste del estado de Puebla y zona oeste-noroeste del estado de Oaxaca, para las primeras 12 horas de pronóstico (14:00 a las 02:00 hora local). Posteriormente para las últimas 12 horas de pronóstico, (02:00 a las 14:00 hora local del día siguiente), las trayectorias continuarán sobre la zona oeste-noroeste, centro-oeste y centro-sur del estado de Oaxaca.



SISMOS

Se registró sismo de magnitud de **4.0 grados** Richter, a las 05:02:02 hrs con localización del epicentro a 10 km al sur de Ometepec, Guerrero.

NO PERCIBIDO EN EL ESTADO DE MORELOS.



REPORTE DE DAÑOS A LA POBLACION

PROTECCIÓN CIVIL

Sin reporte de daños a la población ni a la infraestructura en salud.



<http://ssm.gob.mx>



Servicios de Salud Morelos



@MorelosSalud

Callejón Borda N°3 Col. Centro C.P. 62000
 Teléfono (777) 312 62 31 / 314 33 36 ext. 222

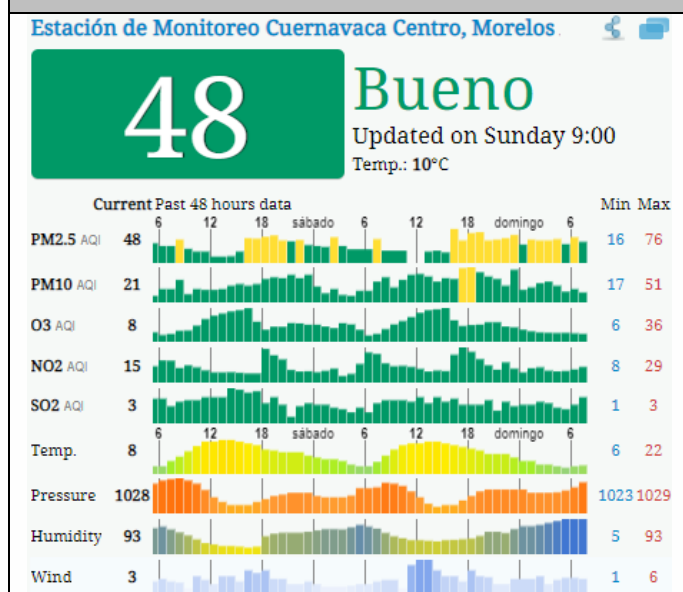
Calle Gómez Azcárate No. 205, Col. Lomas de la Selva
C.P. 62270, Cuernavaca, Morelos. Tel.: 777 102 25 56

INFORME DE TEMPERATURAS Y CALIDAD DEL AIRE

Fuente: Comisión Estatal de Agua (CEAGUA)

ICA	CALIDAD DEL AIRE	RECOMENDACIONES A LA POBLACIÓN
0-50	Buena	No se anticipan impactos a la salud cuando la calidad del aire se encuentra en este intervalo.
51-100	Moderada	Las personas extraordinariamente sensitivas deben considerar limitación de los esfuerzos físicos excesivos y prolongados al aire.
101-150	Dañina a la salud de los grupos sensitivos	Los niños adultos activos, y personas con enfermedades respiratorias tales como el asma, deben evitar los esfuerzos físicos excesivos y prolongados al aire.
151-200	Dañina a la salud	Los niños adultos activos, y personas con enfermedades respiratorias tales como el asma, deben evitar los esfuerzos físicos excesivos y prolongados al aire libre; las demás personas, especialmente los niños, deben limitar los esfuerzos excesivos y prolongados al aire libre.
201-300	Muy dañina a la salud	Los niños adultos activos, y personas con enfermedades respiratorias tales como el asma, deben evitar todos los esfuerzos excesivos al aire libre; las demás personas, especialmente los niños, deben limitar los esfuerzos físicos excesivos al aire libre.
300+	Arriesgado	

CALIDAD DEL AIRE CUERNAVACA, MORELOS.

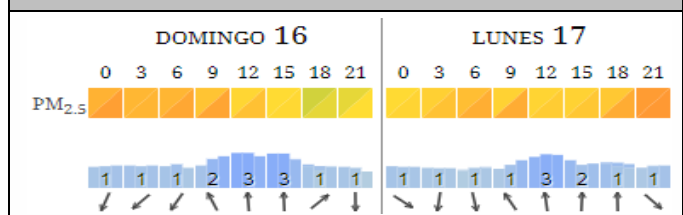


PRONOSTICO DE TEMPERATURAS POR MUNICIPIO

Municipio	Min.	Max.	Municipio	Min.	Max.
Amacuzac	11°	34°	Tepalcingo	12°	32°
Cuautla	13°	27°	Ayala	12°	31°
Jiutepec	10°	27°	Huitzilac	03°	20°
Temixco	13°	31°	Tepoztlán	10°	27°
Tlaltizapan	12°	31°	Zacualpan	11°	25°
Axochiapan	12°	31°	Tlalquitenango	12°	35°
Cuernavaca	11°	26°	Puente de Ixtla	11°	33°
Jojutla	12°	35°			

Elaboró: Enrique Hernández Hidrometeorólogo

PRONOSTICO DE LA CALIDAD DEL AIRE



TEMPERATURAS MAXIMAS Y MINIMAS, ÚLTIMAS 24 HRS

Mínimas	Máximas
Huitzilac 03° 20°	Tlaquitenango 12° 35°
Tetela del Volcán 09° 19°	Jojutla 12° 35°
Totolapan 09° 21°	Axochiapan 12° 31°
Ocuituco 11° 21°	Zacatepec 30° 16°



<http://ssm.gob.mx>



Servicios de Salud Morelos



@MorelosSalud

Callejón Borda N°3 Col. Centro C.P. 62000
 Teléfono (777) 312 62 31 / 314 33 36 ext. 222

Calle Gómez Azcárate No. 205, Col. Lomas de la Selva
 C.P. 62270, Cuernavaca, Morelos. Tel.: 777 102 25 56



MORELOS
2018 - 2024

**SERVICIOS
DE SALUD**

Fecha: 16 enero del 2022
Semana Epidemiológica: 03
Área: Coordinación de Vigilancia Epidemiológica, **UIES.**

INFORME DE MONITOREO EPIDEMIOLÓGICO

Fuente: Jurisdicciones Sanitarias del estado de Morelos.

JURISDICCION SANITARIA I:

- SIN EVENTOS EXTRAORDINARIOS.

JURISDICCION SANITARIA II:

- SIN EVENTOS EXTRAORDINARIOS.

JURISDICCION SANITARIA III:

- SIN EVENTOS EXTRAORDINARIOS.



<http://ssm.gob.mx>



Servicios de Salud Morelos



@MorelosSalud

Callejón Borda N°3 Col. Centro C.P. 62000
Teléfono (777) 312 62 31 / 314 33 36 ext. 222

**Calle Gómez Azcárate No. 205, Col. Lomas de la Selva
C.P. 62270, Cuernavaca, Morelos. Tel.: 777 102 25 56**